



FLÖSSERPFAD KINZIGTAL

GPS Schatzsuche vom Quellgebiet bis zur Unteren Mühle

Der erste Geocache entlang des Flösserpfades führt entlang der jungen Kinzig zwischen Lossburg und Ehlenbogen.

Er ist so aufgebaut dass er sowohl flussabwärts als auch flussaufwärts gelöst werden kann.

Unsere Empfehlung:

- Geht die Strecke flussaufwärts an.
- Start am Busbahnhof ZOB gegenüber der Lossburg-Info und mit dem RVS Regionalbus 7161 oder dem Freizeitbus F14 zur Haltestelle Unterehlenbogen.
- Die Dauer der Tour ist nicht zeitgebunden. (Busabfahrtszeiten)
- Viele interessante Einblicke dem Bachlauf entgegen.
- Am Ende der Tour lädt das „Zauberland an der Kinzig“ zum verweilen ein.

Bei diesem Cache befinden sich alle Hinweise und Verstecke bis auf die Schatzkiste in unmittelbarer Nähe der Wege. Es muss nirgends gegraben oder geklettert werden.



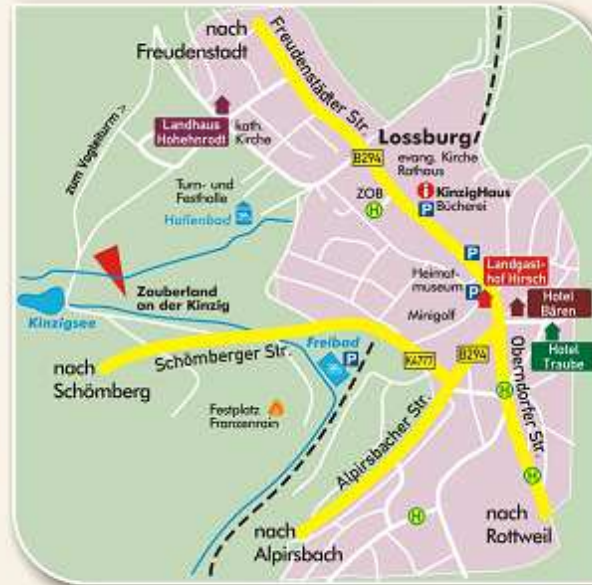
Lossburg-Information im KinzigHaus

Hauptstrasse 46 • 72290 Lossburg

Telefon 07446 / 9504-60 • lossburg-information@lossburg.de

www.lossburg.de

Die Ausleihgebühr beträgt je GPS-Gerät 5.- Euro pro Tag



Unter www.geocaching.com finden Sie noch weitere Caches aus dem



NATURPARK SCHWARZWALD
MITTE/NORD

Geo-Caching
www.floesserpfad.de



FLÖSSERPFAD KINZIGTAL

Lossburg
Alpirsbach
Schenkzell
Schiltach
Wolfach



Geocache
Nr. 1

„Der wild-romantische Bach“



Länge ca. 6,5 km
Dauer ca. 2,5-3 h



GPS-Schatzsuche

Start: Parkplatz am „Zauberland“ Lossburg oder „Untere Mühle“ Ehlenbogen

Wegpunkte und Aufgaben

6/2013



Start: Flussabwärts GC3RVND

Übersichtstafel Flösserpfad N48 24.651 E008 26.752

Hier findest du am Schild die Koordinaten für deinen ersten Stempel (Wird nur für die Tour flussabwärts benötigt)

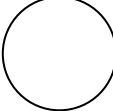
N48 _____ E008 _____

Wasser: Lebenselixier N48 24.473 E008 26.732

Nach wie viel km mündet die Kinzig in den Rhein?
2. Ziffer? A = _____

Stempeldose

Hier findest du Hinweise für die nächste Stempeldose.

N48 _____ E008 _____ B = 


Kinzig frei für die Flösser! N48 23.985 E008 26.528

Welche Stadt wird hier als 1. Ziel der Flösser erwähnt?

Anzahl der Buchstaben der Stadt: C = _____

Stempeldose

Hier findest du Hinweise für die nächste Stempeldose.

N48 _____ E008 _____ D = 

Der "schwarze Wald" N48 23.804 E008 26.308

In welchem Jahr war der Sturm Wiebke?

E = _____

Das Floß N48 23.589 E008 26.200

Wie viel Männer standen auf dem Floss?

F = _____

Obere Mühle N48 23.385 E008 25.991

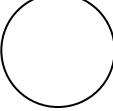
Es klappern die Mühlen N48 23.358 E008 25.990

Wie viele verschiedene Arten von Mühlen sind hier erwähnt?

G = _____

Stempeldose

Hier findest du Hinweise für die nächste Stempeldose.

N48 _____ E008 _____ H = 


Juntleshof N48 22.911 E008 25.488

In welchem Jahr(Quersumme) stellten die Bauern des Hofes die Flösserei ein?

I = _____

Stempeldose

Hier findest du Hinweise für die nächste Stempeldose.

N48 _____ E008 _____ K = 

Metzgersbauernhof N48 22.805 E008 25.042

Wie hieß der Besitzer des Hofes anno 1701 mit Vornamen?
Stelle des Anfangsbuchstabens im Alphabet?

L = _____

Miniwehr N48 22.624 E008 24.861

Zähle die maximale Anzahl ganzer Umdrehungen die du benötigst bis das Wehr ganz oben ist?

M = _____

Gabrielenhof N48 22.525 E008 24.754

Geschichte von Ehlenbogen N48 22.488 E008 24.794

Wie viele Höfe sind hier namentlich erwähnt?

N = _____

Stempeldose

Hier findest du Hinweise für die nächste Stempeldose.

N48 _____ E008 _____ O = 

Vogtsmichelhof / Ehlenbogen N48 22.443 E008 24.693

An welchem Tag im April 1990 brannte der Hof nieder?

P = _____

Untere Mühle & Mühlenbauernhof N48 22.381 E008 24.606

Hier findest du am Schild die Koordinaten für deinen ersten Stempel. (Wird nur für die Tour flussaufwärts benötigt)

N48 _____ E008 _____



Start: Flussaufwärts GC3RV5M

Achtung

Benutze unbedingt den Weg parallel zur Bundesstraße!

Bushaltestelle N48 22.211 E008 24.711
Unterehlenbogen

Schatzkiste mit Stempel

Hier kannst du die Berechnungsformel aus der jeweils letzten Stempeldose eintragen:

N48 _____

E008 _____